

**CROQUI DE LOCALIZAÇÃO**

REFERENCIA: RUA SUCUPIRA

COORDENADAS: S 20°09'20,69" e W 41°37'03,28"

## PROJETO DE PAVIMENTAÇÃO EM BLOQUETES

DETALHAMENTO DA SEÇÃO TRANSVERSAL DO PAVIMENTO  
ESCALA S/E

BLOQUETE em concreto 25 x 25cm  
Sextavado E= 8cm FCK 35 mpa

MEIO FIO  
SARJETA

COLCHAO AREIA  
E=6cm

MEIO FIO em concreto  
FCK 18 mpa  
0,12x0,167x0,35x1,00m

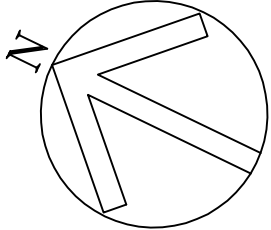
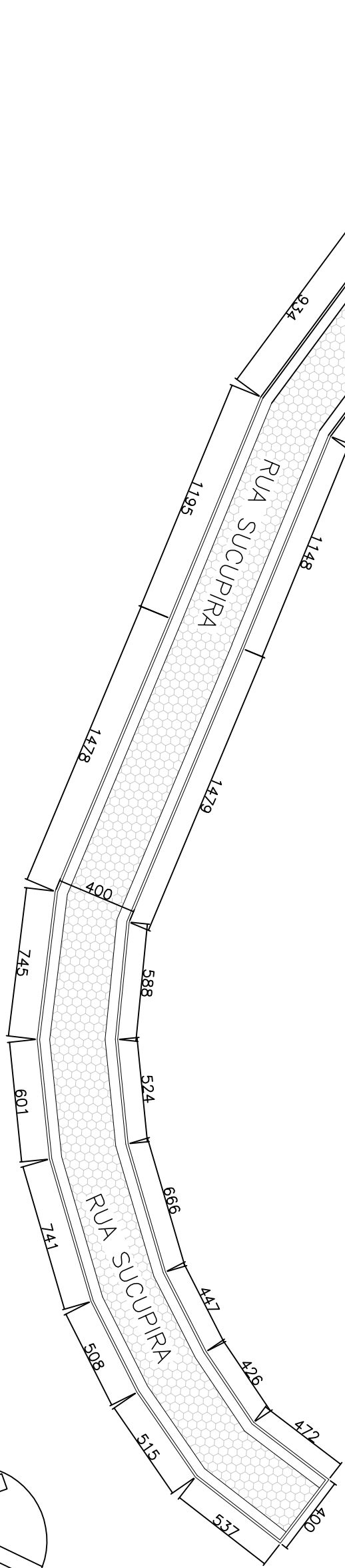
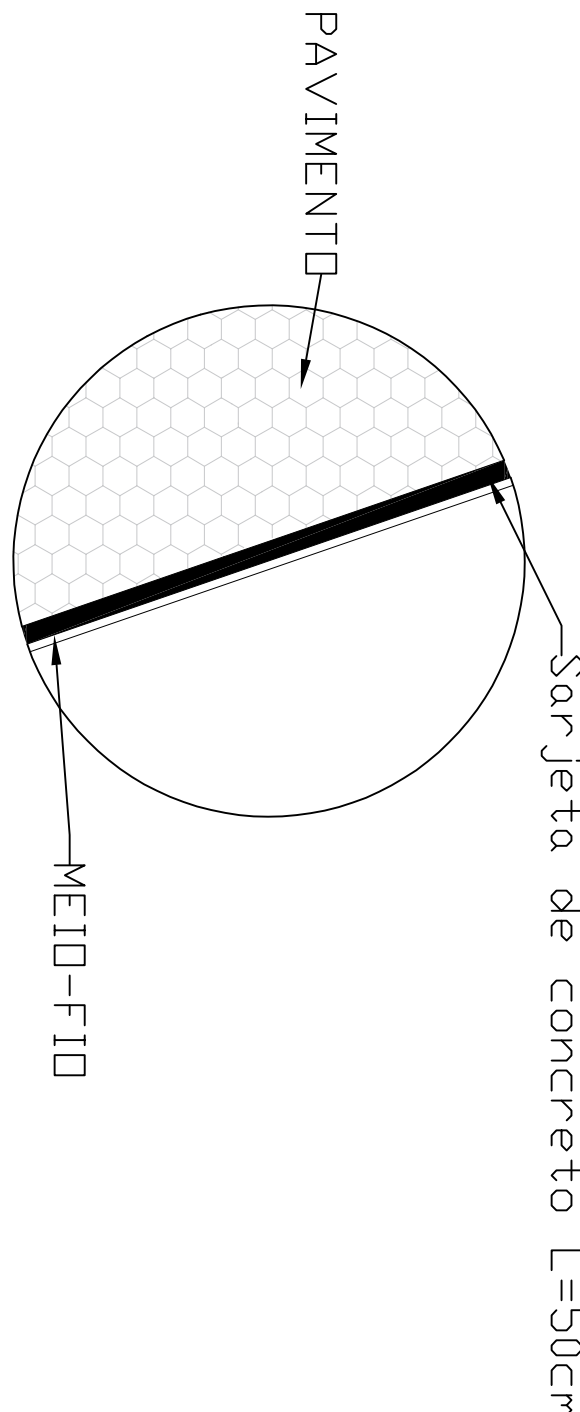
SARJETA em concreto  
FCK 15 mpa  
L= 50cm

VARIÁVEL  
VARIÁVEL

GLEIDE DA RUA

DECLIVIDADE = 0,5%

VISTA SUPERIOR DO PAVIMENTO:  
ESCALA: S/E



**PREFEITURA LAJINHA-MG**

Rua Dr. Sidney Hubner França Camargo, Nº95 "A" Lajinha-MG  
CNPJ: 18.393.552-55 CEP: 35400-000 Tel: 35 334-3344

**Projeto Arquitetônico**

**Calçamento em bloquete hexagonal**

projeito, vista superior, detalhes e croqui de localização

**RESPONSÁVEL TÉCNICO:**

THAIS BOGCHAT DE LIMA

CREA: 212.895/D

**CONTEÚDO:**

projeito, vista superior, detalhes e croqui de localização

**ÁREA DA OBRA:**

2.000,88 m²

**ÁREA DO TERREIRO:**

2.605,45 m²

**PROJETO:**

PREFEITURA MUNICIPAL DE LAJINHA

**DATA:**

02/2019

**2 / 2**